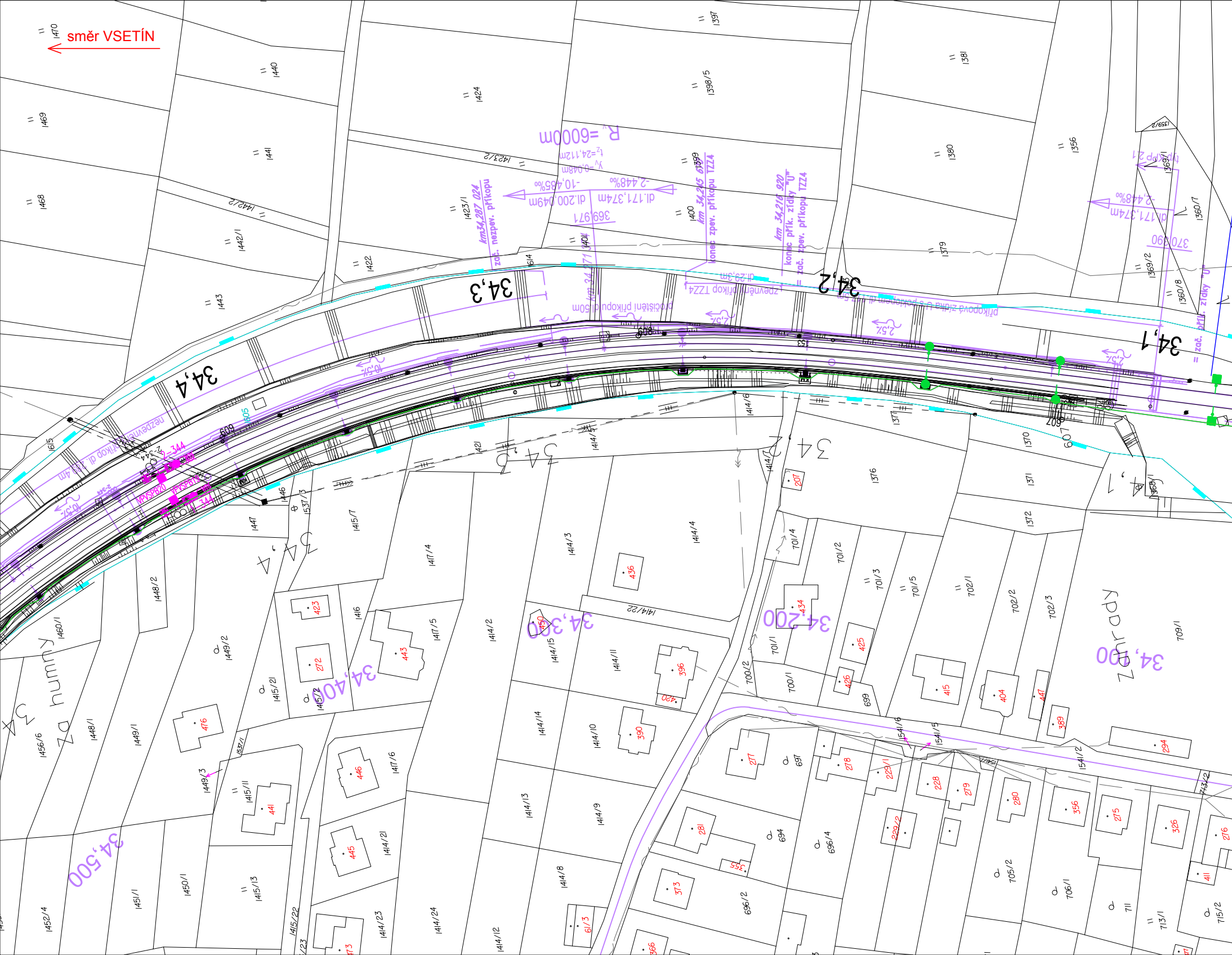
směr VSETÍN
34,1
34,2
34,3
34,4
34,100
34,200
34,300
34,400
34,500
R_v=6000m
t_z=24,112m
y_v=0,048m
-10,485‰
-2,448‰
dl.200,049m
dl.171,374m
369,971
370,090
km34,287 024 zač. nezpev. příkopu
km 34,215 61 konec zpev. příkopu TZZ4
km 34,216 920 konec přík. zídky "U" zač. zpev. příkopu TZZ4
zpevněný příkop TZZ4 dl.29,3m
pročištění příkopu dl.50m
příkopová zídka U s poklopem
zač. přík. zídky "U"
nezpevněný příkop
10,5%
2,5%
VPVSPB20
VPVSPB19
609
605
607
153
Za humny
Zahrady
1470
1469
1468
1440
1441
1442/1
1442/2
1443
1424
1423/1
1423/2
1422
1614
1615
1398/5
1399
1400
1401
1397
1381
1380
1379
1356
1359/2
1360/7
1360/8
1369/1
1369/2
1370
1371
1372
1376
1377
1414/2
1414/3
1414/4
1414/5
1414/6
1414/7
1414/8
1414/9
1414/10
1414/11
1414/12
1414/13
1414/14
1414/15
1414/21
1414/22
1414/23
1414/24
1415/2
1415/7
1415/11
1415/13
1415/21
1415/22
1416
1417/4
1417/5
1417/6
1421
1446
1447
1448/1
1448/2
1449/1
1449/2
1449/3
1450/1
1451/1
1452/4
1456/6
1460/1
1537/1
1537/3
1541/2
1541/5
1541/6
694
696/2
696/4
697
699
700/1
700/2
701/1
701/2
701/3
701/4
701/5
702/1
702/2
702/3
705/2
706/1
709/1
711
713/1
713/2
715/2
207
228
229/1
229/2
272
275
276
277
278
279
280
281
294
326
356
366
373
389
390
396
404
411
415
420
423
425
426
434
436
441
443
445
446
447
450
476
555
61/3

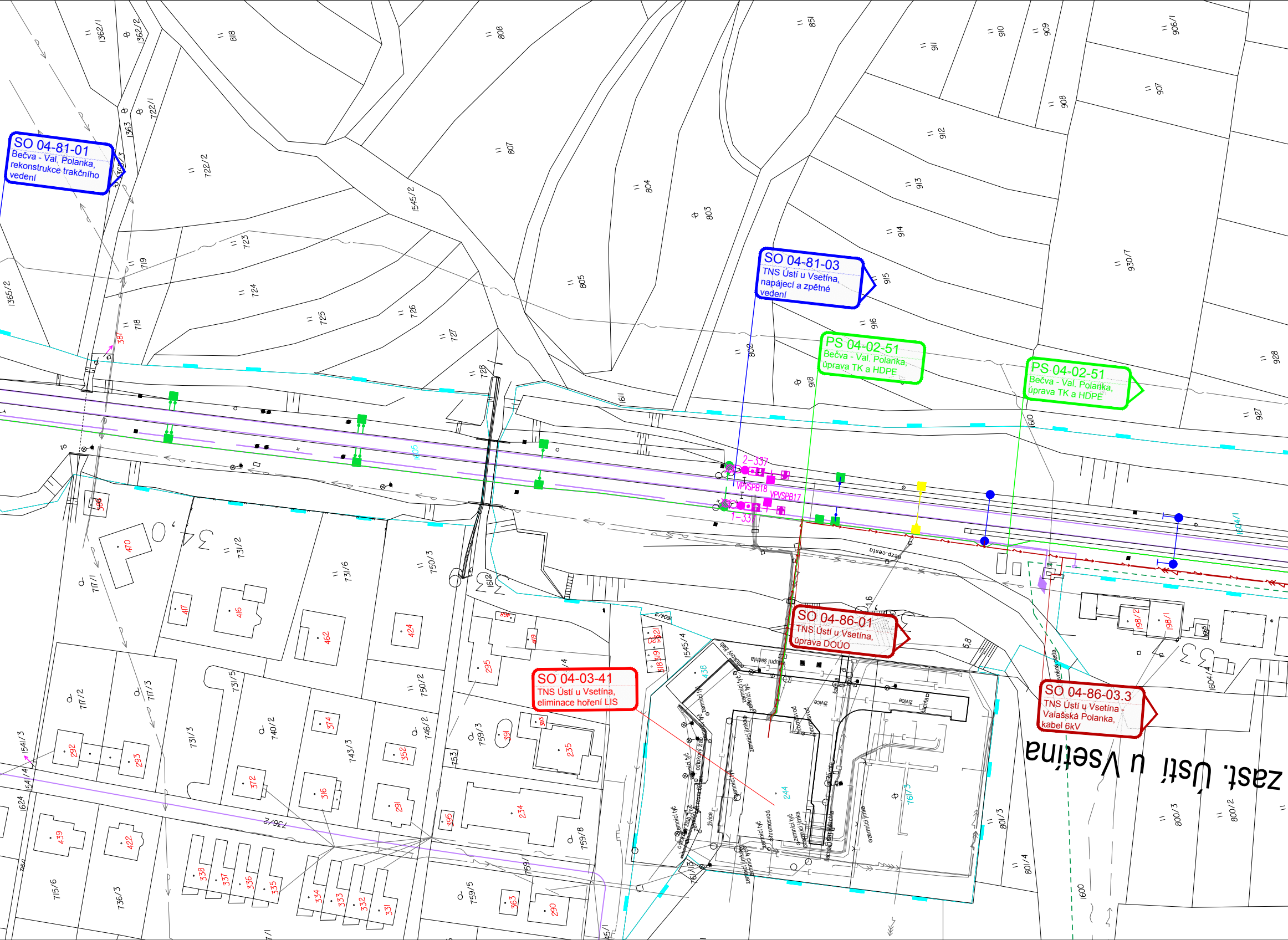
SO 04-81-01
Bečva - Val. Polanka, rekonstrukce trakčního vedení
SO 04-81-03
TNS Ústí u Vsetína, napájecí a zpětné vedení
PS 04-02-51
Bečva - Val. Polanka, úprava TK a HDPE
PS 04-02-51
Bečva - Val. Polanka, úprava TK a HDPE
SO 04-86-01
TNS Ústí u Vsetína, úprava DOÚO
SO 04-03-41
TNS Ústí u Vsetína, eliminace hoření LIS
SO 04-86-03.3
TNS Ústí u Vsetína - Valašská Polanka, kabel 6kV
zast. Ústí u Vsetína
2-337
1-337
VPVSPB18
VPVSPB17
bezp. cesta
zemnící tyč
zemnící jímka
hromosvod
odtokový žlab
živice
šachta
1362/1
1362/2
818
808
851
911
910
909
906/1
907
908
912
913
914
915
916
930/7
928
927
1363
722/1
722/2
807
804
803
805
1545/2
723
724
725
726
727
728
719
718
1365/2
387
1611
1612
918
902
1610
1604/1
1605
470
717/1
731/2
731/6
750/3
417
416
462
424
468
469
295
1604/2
1545/4
321
320
319
318
438
244
761/3
198/2
198/1
1665
1604/4
717/2
717/3
731/5
731/3
740/2
743/3
750/2
746/2
374
352
759/3
391
393
235
292
293
372
316
291
753
234
395
1541/3
1541/4
1624
439
422
736/2
759/8
759/1
338
337
336
335
334
333
332
331
759/5
363
290
715/6
736/3
801/3
801/4
800/3
800/2
1600

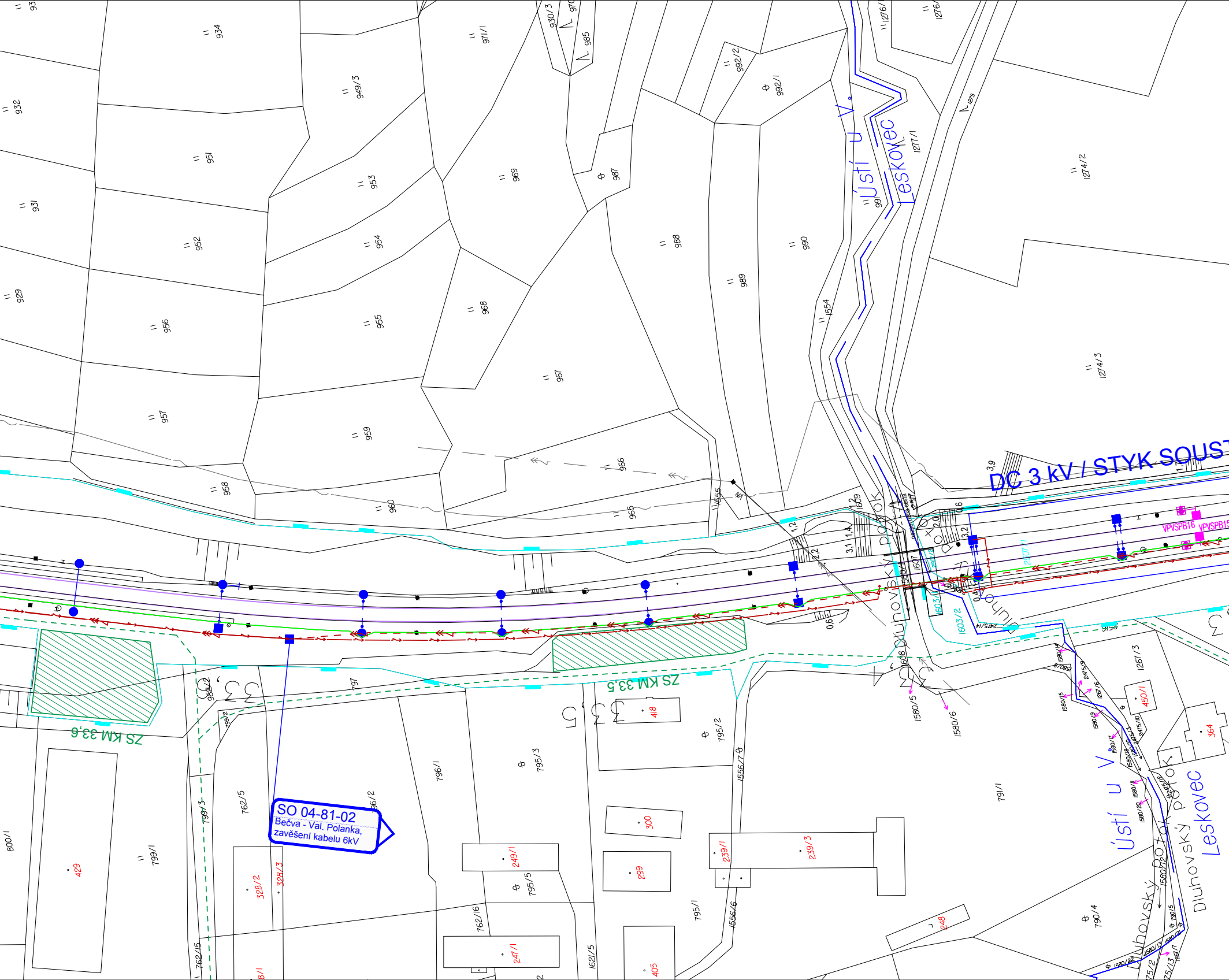
SO 04-81-02
Bečva - Val. Polanka,
zavěšení kabelu 6kV
DC 3 kV / STYK SOUST
ZS KM 33,5
ZS KM 33,6
Ústí u V.
Leskovec
Dluhovský potok
VPVSPB16
VPVSPB15
934
932
931
929
949/3
951
952
953
954
955
956
957
958
959
960
965
966
967
968
969
971/1
930/3
985
987
988
989
990
992/2
992/1
1554
1555
1609
1608
1276/
1277/1
1274/2
1274/3
1275
1267/3
1267/6
1603/2
1580/5
1580/6
1556/7
1556/6
797
795/2
795/3
795/5
795/1
796/1
796/2
799/1
799/3
762/5
762/6
762/15
1621/5
800/1
791/1
790/4
418
300
299
249/1
247/1
239/1
239/3
248
405
429
328/2
328/3
364
450/1
3,9
1,2
2,2
3,1
1,4
0,6
2,0
3,2

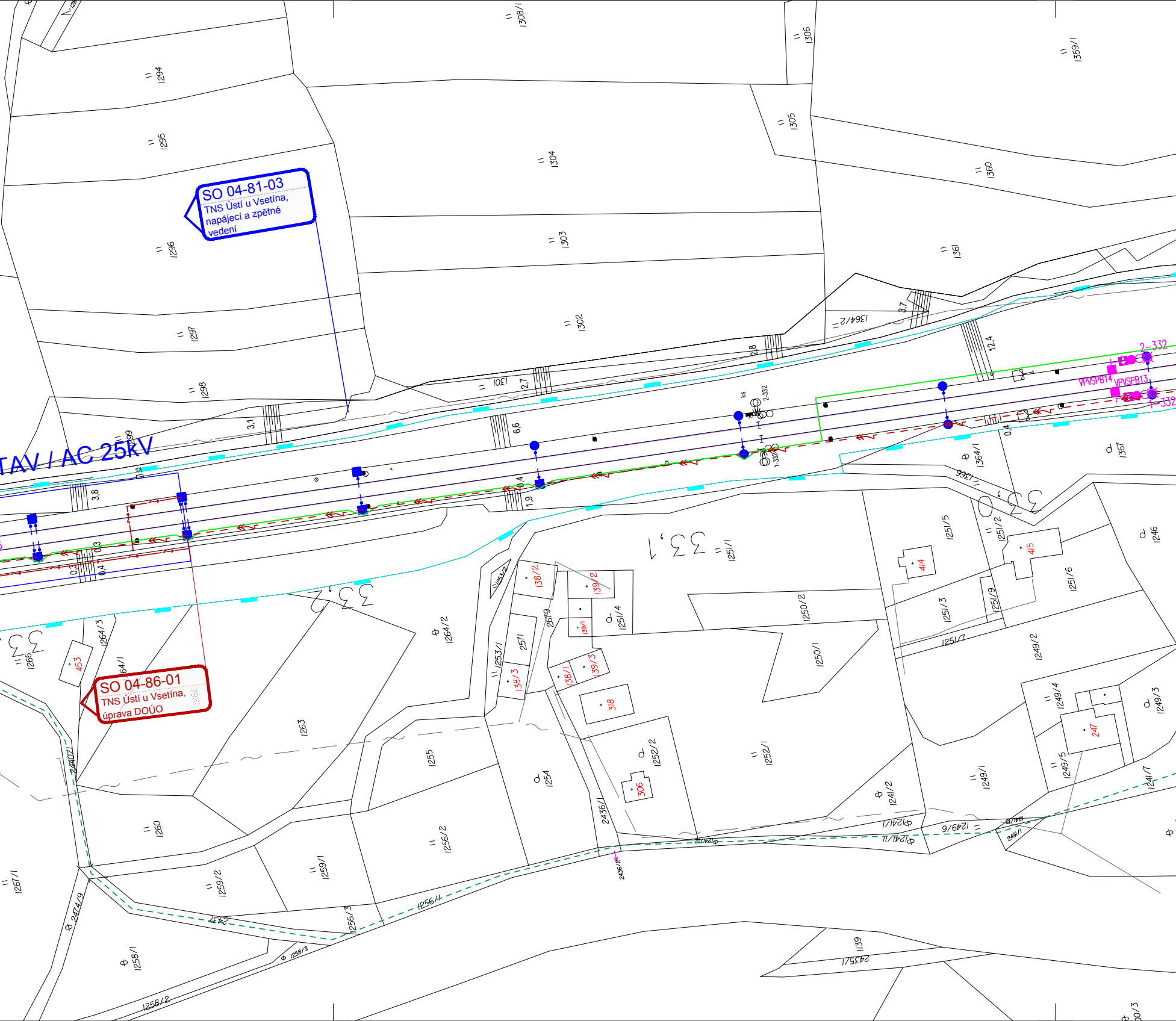
SO 04-81-03
TNS Ústí u Vsetína, napájecí a zpětné vedení
SO 04-86-01
TNS Ústí u Vsetína, úprava DOÚO
TAV / AC 25kV
VPVSPB14
VPVSPB13
2-332
1-332
1294
1295
1296
1297
1298
1299
1302
1303
1304
1305
1306
1308/1
1301
1359/1
1360
1361
1364/2
1364/1
1366
1367
1246
1251/1
1251/2
1251/3
1251/4
1251/5
1251/6
1251/7
1251/9
1250/1
1250/2
1249/1
1249/2
1249/3
1249/4
1249/5
1249/6
1241/1
1241/2
1241/7
1252/1
1252/2
1253/1
1253/2
1254
1255
1256/2
1256/3
1256/4
1257
1258/1
1258/2
1258/3
1259/1
1259/2
1260
1263
1264/1
1264/2
1264/3
1266
1267/1
1279
2435/1
2436/1
2436/2
2437
2440/1
2474/9
1139
138/1
138/2
138/3
139/1
139/2
139/3
306
318
414
415
453
247
3,8
3,1
2,8
2,7
6,6
3,7
12,4
1,9
0,4
0,3
33,1
33,2

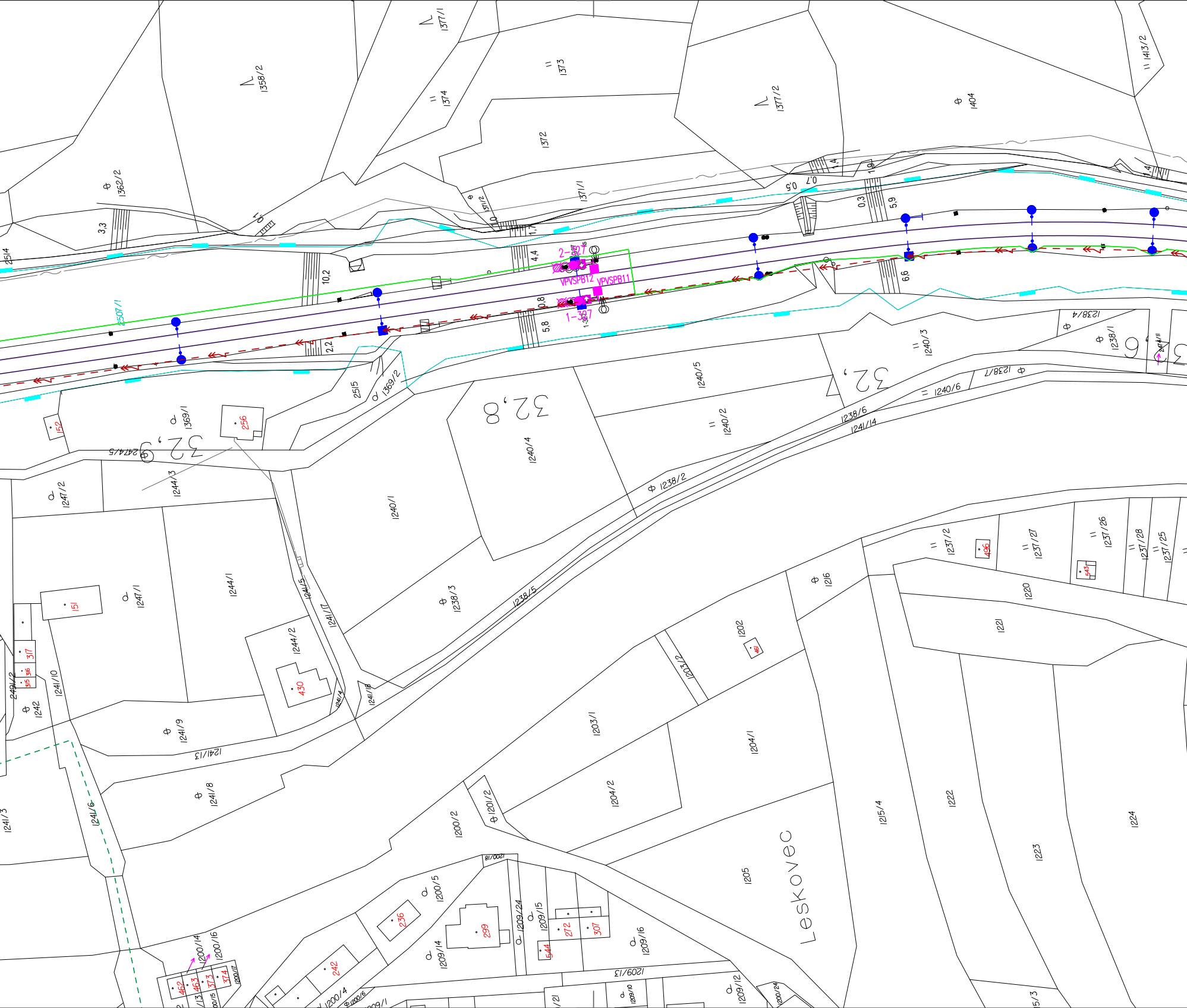

Leskovec
2-327
1-327
VPVSPB12
VPVSPB11
2507/1
1358/2
1377/1
1374
1373
1372
1377/2
1404
1413/2
1362/2
1371/1
1371/2
2514
2515
1369/1
1369/2
1240/5
1240/3
1238/4
1238/1
1238/7
1240/6
1238/6
1241/14
1240/2
1240/4
1240/1
1238/2
1238/3
1238/5
2474/5
1244/3
1247/2
1247/1
1244/1
1244/2
1241/5
1241/17
1241/4
1241/18
1241/10
1242
1241/9
1241/13
1241/8
1241/6
1241/3
2491/2
1237/2
1237/27
1237/26
1237/28
1237/25
1216
1220
1221
1202
1203/2
1203/1
1204/1
1204/2
1201/2
1200/2
1215/4
1222
1223
1224
1205
1200/5
1200/18
1209/24
1209/15
1209/16
1209/14
1209/13
1209/12
1209/10
1200/14
1200/16
1200/15
1200/17
1200/4
1200/6
1209/1
1200/24
32,8
32,9
32,
3,3
10,2
2,2
4,4
0,8
5,8
1,7
1,0
0,5
0,7
1,4
1,9
0,3
5,9
6,6
256
152
151
317
316
315
430
496
543
461
236
299
272
307
544
242
462
463
373
374

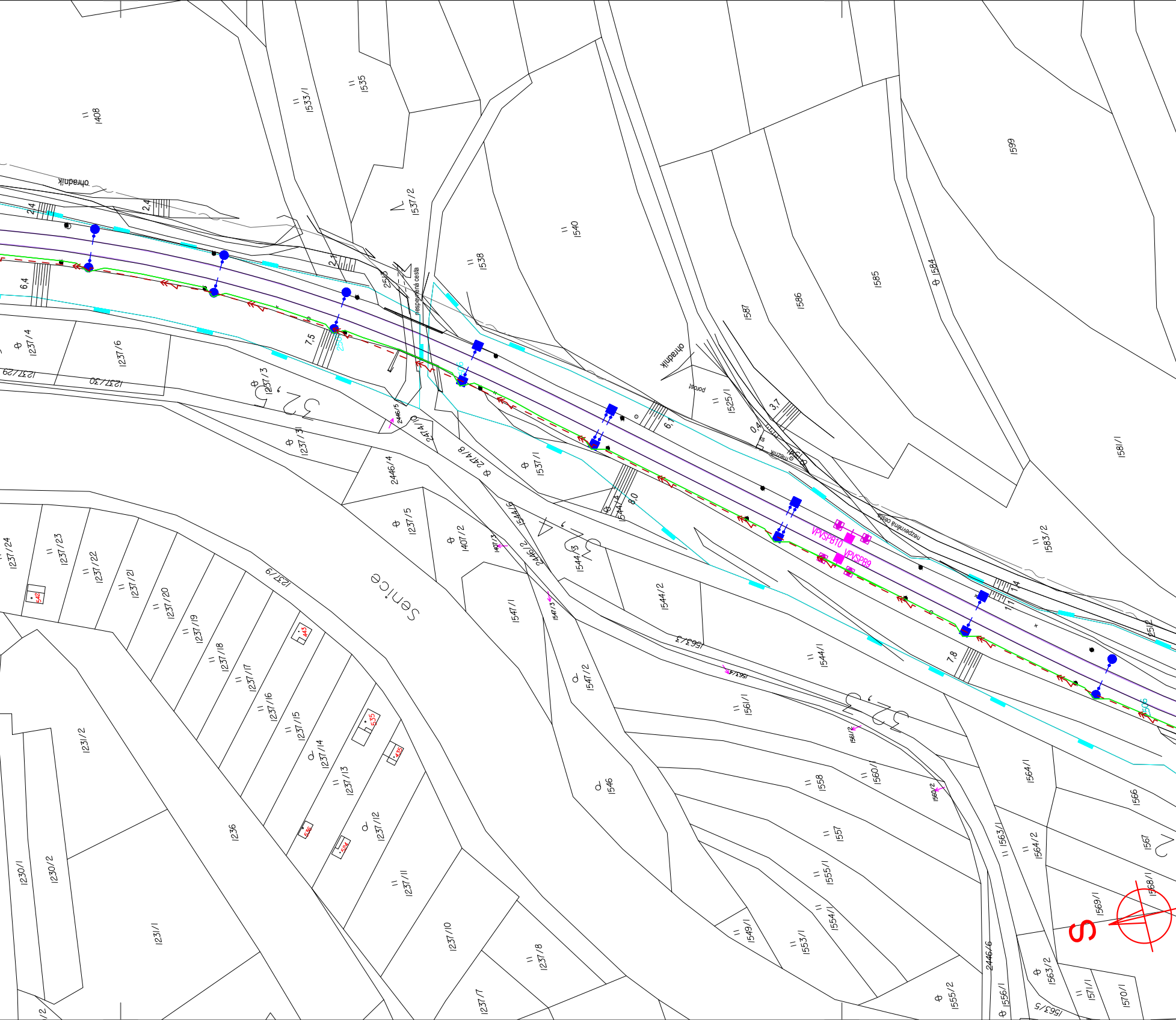
Senice
ohradník
nespevnená cesta
porast
nezpevněná cesta
VPVSPB10
VPVSPB9
1408
1533/1
1535
1537/2
1540
1538
1587
1586
1585
1584
1599
1581/1
1525/1
1583/2
1237/4
1237/6
1237/29
1237/30
1237/3
1237/31
2446/5
2414/10
2414/8
2446/4
1537/1
1544/5
1544/6
1237/5
1407/2
1407/3
2446/2
1544/3
1544/2
1547/1
1547/3
1563/3
1563/4
1544/1
1237/9
1237/24
1237/23
1237/22
1237/21
1237/20
1237/19
1237/18
1237/17
1237/16
1237/15
1237/14
1237/13
1237/12
1237/11
1237/10
1237/8
1237/7
1231/2
1230/1
1230/2
1231/1
1236
542
443
535
435
536
524
1547/2
1546
1561/1
1561/2
1560/1
1560/2
1558
1557
1555/1
1554/1
1553/1
1549/1
1555/2
1564/1
1564/2
1563/1
1566
1567
1568/1
1569/1
1563/2
1563/5
1571/1
1570/1
1556/1
2446/6
2512
2,4
2,4
6,4
2,1
7,5
6,1
3,7
0,4
8,0
1,4
1,1
7,8
32,
32,
S

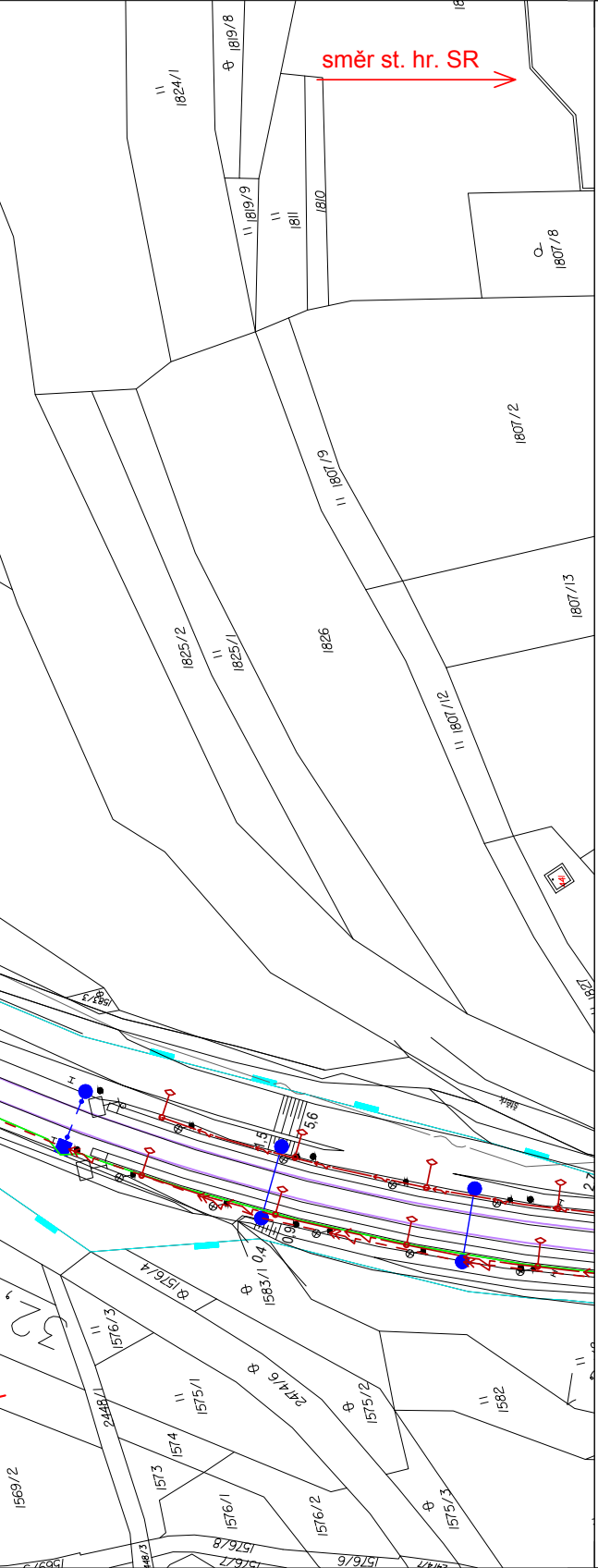
směr st. hr. SR
1819/8
1824/1
1819/9
1811
1810
1807/8
1807/2
1807/9
1807/13
1825/2
1825/1
1826
1807/12
1827
1583/3
5,6
1,5
0,4
0,9
1583/1
1576/4
1576/3
2448/1
1575/1
2414/6
1575/2
1582
1574
1573
1569/2
1576/1
1576/2
1575/3
1576/8
1576/6

LEGENDA BAREVNÉHO ROZLIŠENÍ OBJEKTŮ:

- STÁVAJÍCÍ KOLEJE A JINÉ STÁVAJÍCÍ OBJEKTY
- KATASTRÁLNÍ MAPA
- NOVÉ KOLEJE, TUNELY, KOMUNIKACE A POZ. STAVBY
- ODVODNĚNÍ KOLEJIŠTĚ, TUNELU
- PROVIZORNÍ KOMUNIKACE
- TRAKČNÍ VEDENÍ, MOSTNÍ OBJEKTY
- VODOVODY
- KANALIZACE
- ZABEZPEČOVACÍ ZAŘÍZENÍ
- SILNOPROUD
- SDĚLOVACÍ ZAŘÍZENÍ
- PROVIZORNÍ STAVY
- OCHRANY
- SOUVISEJÍCÍ STAVBY
- DEMOLICE A DEMONTÁŽE
- HRANICE KATASTRŮ
- HRANICE OBVODU DRÁHY - POZEMEK SŽ
- HRANICE OBVODU DRÁHY - POZEMEK ČD

LEGENDA BAREVNÉHO ROZLIŠENÍ POVRCHŮ:

- ZELEŇ
- CHODNÍK
- CHODNÍK NA NÁSTUPIŠTI
- NAKLÁDACÍ PLOCHY
- VOZOVKA
- NÁSTUPIŠTĚ
- ZAŘÍZENÍ STAVENIŠTĚ
- DEMOLICE BUDOV S ČÍSLEM POPISNÝM
- HRUBÉ TERÉNNÍ ÚPRAVY

LEGENDA STÁVAJÍCÍCH INŽENÝRSKÝCH SÍTÍ:

- SDĚLOVACÍ KABELY
- SDĚLOVACÍ NADZEMNÍ VEDENÍ
- RADIOVÉ SÍTĚ
- ZABEZPEČOVACÍ KABELY
- NN KABELY
- NN NADZEMNÍ VEDENÍ
- VN KABELY
- VN NADZEMNÍ VEDENÍ
- VVN KABELY
- VVN NADZEMNÍ VEDENÍ
- VODOVOD PITNÁ VODA
- VODOVOD UŽITKOVÁ VODA
- KANALIZACE
- KANALIZACE JEDNOTNÁ
- KANALIZACE DEŠŤOVÁ
- KANALIZACE SPLAŠKOVÁ
- KANALIZACE VÝTLAK
- NTL PLYNOVOD
- STL PLYNOVOD
- VTL PLYNOVOD
- HORKOVOD
- PAROVOD
- TEPLOVOD

SEZNAM PŘÍLOH (KLAD LISTŮ KOORDINAČNÍ SITUACE)

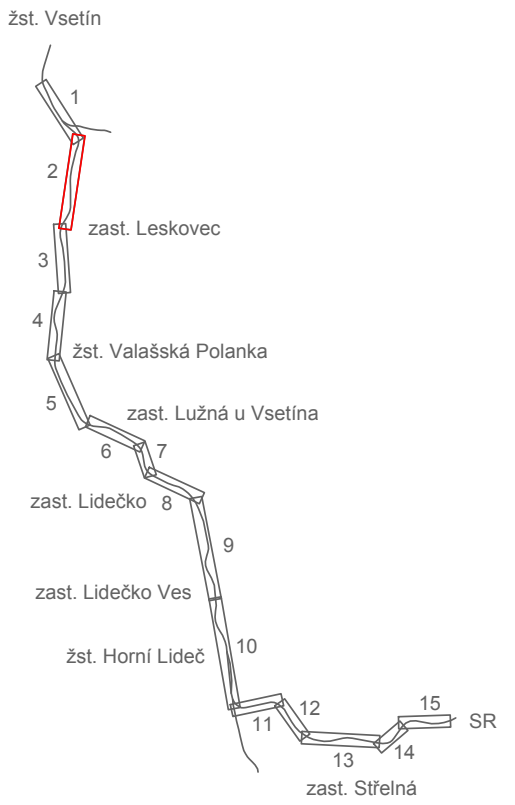
žst. Vsetín
1
2
zast. Leskovec
3
4
žst. Valašská Polanka
5
zast. Lužná u Vsetína
6
7
zast. Lidečko
8
9
zast. Lidečko Ves
10
žst. Horní Lideč
11
12
13
14
15
SR
zast. Střelná

EVROPSKÁ UNIE
Evropské strukturální a investiční fondy
Operační program Doprava

Ministerstvo dopravy
Státní fond dopravní infrastruktury

Jiná ověření:	Paré:

Orientační schéma:

ŽST Vsetín
ZAST Leskovec
ŽST Valašská Polanka
ZAST Lužná u V.
ZAST Lidečko
ZAST Lidečko ves
ŽST Horní Lideč
ZAST Střelná
SR

Razítko oprávněné osoby:

Podpis: Datum:

Revize:	Datum:	Popis:	Kontroloval:
001	29.1.2023	Definitivní odevzdání dokumentace	Ing. Jiří Pelc
002	5.5.2023	Aktualizace	Ing. Jiří Pelc
003	16.10.2023	Po připomínkách	Ing. Jiří Pelc

Stavebník/Investor:	**Správa železnic, státní organizace**
Adresa:	Dlážděná 1003/7, 110 00 Praha 1
Zástupce investora:	Stavební správa východ
Adresa:	Nerudova 773/1, 779 00 Olomouc

SPRÁVA ŽELEZNIC

Zhotovitel díla:	**SUDOP Brno, spol. s r.o.**
Adresa:	Kounicova 688/26, 611 36 Brno
Kontakt:	T: +420 972 625 804 E: sudop@sudop-brno.cz
Zhotovitel objektu:	**SUDOP Brno, spol. s r.o.**
Adresa:	Kounicova 688/26, 611 36 Brno
Kontakt:	T: +420 972 625 804 E: sudop@sudop-brno.cz

SUDOP BRNO

Hlavní projektant (HIP): Ing. Jiří Pelc

Specialista: Ing. Jiří Pelc

Název stavby/akce:	**Státní hranice Slovenská republika (Střelná) – Vsetín (mimo) - konverze**		Označení investora: S621800296 Označení zhotovitele: 21097-01-0922
Název části:	Koordinační situační výkres		Označení části: C.3
Název objektu/dílčí části:	**-**		Označení objektu/komplexu:
Název přílohy: Název dílčí části přílohy:	Situace km 34,4 - km 32,1		Číslo přílohy: **2**
Odpovědný projektant: Ing. Jiří Pelc	Zpracovatel přílohy: Milan Bříza	Měřítko: 1:1000 Formáty: 13 x A4	Stupeň dokumentace: **DÚR**
Kraj: Zlínský	Katastrální území: Leskovec [680001]	TUDU:	**Smluvní datum zpracování:** **11.9.2023**

Označení investora:	*Stupeň dokumentace:*	*Část:*	*Objekt:*	*Podobjekt:*	*Příloha:*	*Revize:*
S 6 2 1 8 0 0 2 9 6	*_ D U R X*	*_ C 3 X X X*	*_ X X X X X X X X*	*_ X X*	*_ 2 _ X X X*	*_ 0 0 3*